

# UN PLAN... à la carte !

www.ville-echirolles.fr

Dès le mois de juillet, les internautes pourront effectuer des recherches plus fines sur les différents secteurs de la ville, via une carte interactive et dynamique.

Une avancée qui en appelle d'autres.

**A** compter du mois de juillet, fini le vieux plan de ville désuet au format pdf qui était jusqu'alors le seul outil en ligne à même de vous renseigner sur la localisation des équipements et des voiries de la commune. À partir de cette date, un nouveau plan sera en effet accessible sur le site de la Ville. Une carte interactive et dynamique sur laquelle les services informatique et communication de la Ville, ainsi que le Syndicat intercommunal pour la télématique et les prestations informatiques (Sitpi), les sociétés Simalis, spécialisée dans la cartographie virtuelle, et Xsalto travaillent depuis maintenant deux ans. Accessible à partir de la page d'accueil du site ([www.ville-echirolles.fr](http://www.ville-echirolles.fr)), elle proposera de nombreuses possibilités. Outre les outils classiques (navigation à partir d'une vue globale, zoom et impression d'une zone sélectionnée, recentrage automatique...), elle offrira une vue imprenable sur la ville : des images aériennes réalisées en août 2007 par la Métro, que vous pourrez même comparer à celles de 2001.

## Un outil évolutif

Alimentée par la base de données du Système d'information géographique (SIG) de la Ville — 299 fiches, des gymnases aux cimetières en passant par le lavoir —, elle permettra d'afficher simultanément ou non différents éléments : bâtiments, voies de circulation, cours d'eau... Un clic sur un élément donnera accès aux informations essentielles : visuel, texte de présentation, coordonnées... Une entrée textuelle permettra de localiser directement une rue, un équipement ou un quartier.

## Un mini-plan pour se repérer, se déplacer, zoomer

Cet aperçu permet de naviguer rapidement sur la carte et de zoomer grâce au curseur.

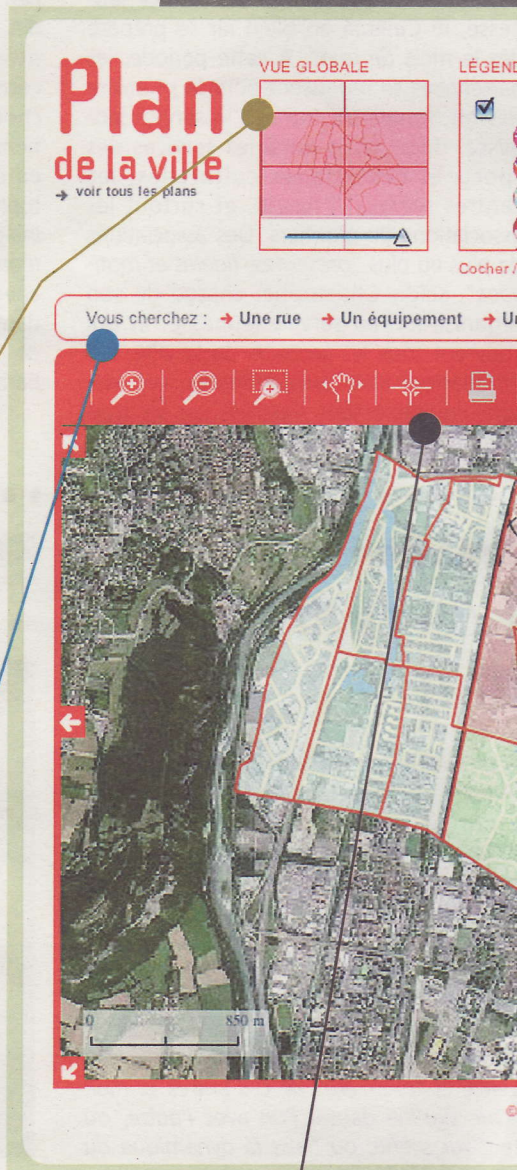
## Chercher un lieu

Cette fonction permet de taper le nom d'une rue, d'un équipement ou d'un quartier pour les localiser.



## Naviguer

La barre de navigation offre de nombreux outils pour zoomer sur une zone, se recentrer sur le point de départ, imprimer une sélection, manipuler la carte avec l'outil main.



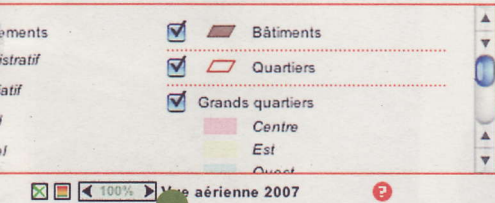

## Sélectionner les options

Selon les options cochées, on obtient la localisation des équipements, des quartiers, des marchés, du tram, etc.



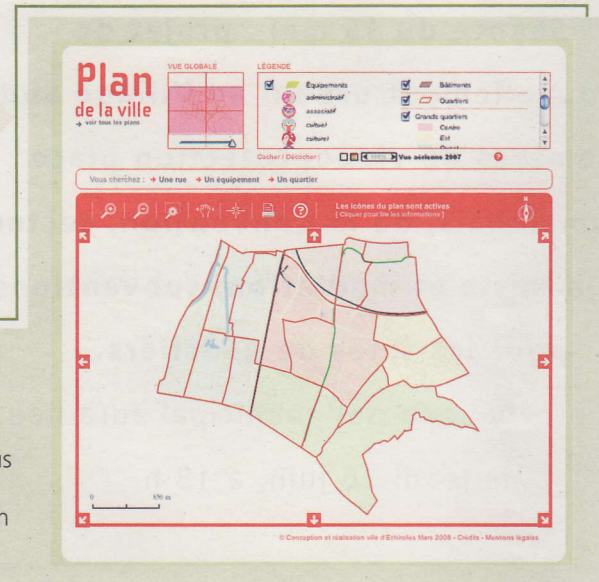
## Fiche d'identité

En cliquant sur un pictogramme, une fiche de présentation apparaît.



## Afficher le plan ou la vue aérienne

Cet outil permet d'afficher ou non la vue aérienne sous le plan de ville, de la faire apparaître en couleur ou en noir et blanc...



Vous pourrez aussi accéder à des cartes thématiques sur le réseau des transports en commun, les aménagements cyclables ou encore la localisation des canisites. La mise en ligne de ce plan s'accompagnera de celle de cartes thématiques du même type, mais avec une vocation plus technique en lien avec le Plan local d'urbanisme (PLU), en d'autres endroits du site. Interactif et dynamique, ce plan sera amené à s'enrichir de nouvelles fonctionnalités selon les besoins constatés par les utilisateurs internautes. Les deux cartes des

secteurs scolaires de la Ville, maternelle et élémentaire, ont déjà été réalisées pour permettre aux parents d'enfants scolarisés sur Échirolles, de connaître le lieux de scolarisation de leur enfants. Alors, dans le même ordre d'idée, pourquoi ne pas imaginer développer prochainement une autre fonction, fort utile pour les parents débordés, permettant de recenser les assistantes maternelles à proximité de son domicile ? Tous à vos claviers !

L.J.

Une nouvelle idée vient d'éclorre pour votre santé

Nouveau à Echirolles

VENEZ LA DECOUVRIR

**Profitez de 45€ offerts à l'adhésion\***  
sur présentation de ce coupon dans votre nouvel Espace APRIL Santé :  
**42 avenue Grugliasco - 38130 ECHIROLLES - à côté de la Clinique des Cèdres**  
**Tél 04 57 58 32 00 ou 06 35 37 64 96**

et découvrez gratuitement votre **profil santé**

Rémy CONTE, Responsable Espace Santé, et Aurélie MILLERIOUX, Conseiller Santé, sont à votre disposition pour vous recommander les **solutions d'assurances santé** qui vous ressemblent et pour vous accompagner dans vos démarches de prévention.

\* 45€ offerts à l'adhésion pour toute souscription d'un contrat Personalis Santé entre le 01/05/2008 et le 31/07/08 dans votre Espace APRIL Santé - Offre non cumulable avec toute autre offre promotionnelle.

Le printemps de la santé

april santé